



## BOLLETTINO REGIONALE DI PREVISIONE INCENDI

Bollettino n° **006** emesso in data: **22.06.2024 ore 09:00 LT**

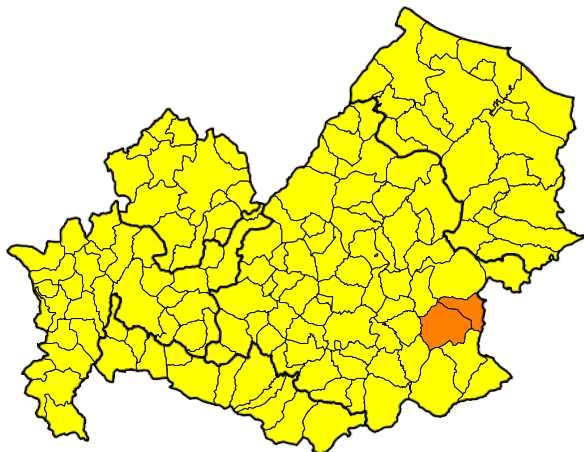
Prossima emissione: 23.06.2024 ore 09:00 LT

Previsore: **Massimiliano Di Sisto**

*Periodo massima pericolosità incendi boschivi dal 17.06.2024 al 30.09.2024 - Decreto del Presidente della Giunta Regionale n. 37 del 14.06.2024*

*Lista di distribuzione scaricabile al seguente link: [www.protezionecivile.molise.it](http://www.protezionecivile.molise.it)*

### Previsione per il 22/06/2024



#### Descrizione dello scenario previsto

<b>BASSO</b>	In queste condizioni, a innesco avvenuto, il fronte di fiamma avrà basse probabilità di propagazione.
<b>MEDIO</b>	A fronte di un innesco, gli incendi potrebbero propagarsi con valori di intensità di fiamma e velocità di propagazione ordinari.
<b>MODERATO</b>	Da queste condizioni, e per livelli di pericolosità superiori, l'incendio potrebbe risultare di difficile controllo.
<b>ELEVATO</b>	A seguito di un innesco, il fronte di fiamma si potrebbe diffondere molto rapidamente e la sua estinzione risulterebbe difficile.

### Lista dei comuni con rischio Moderato ed Elevato

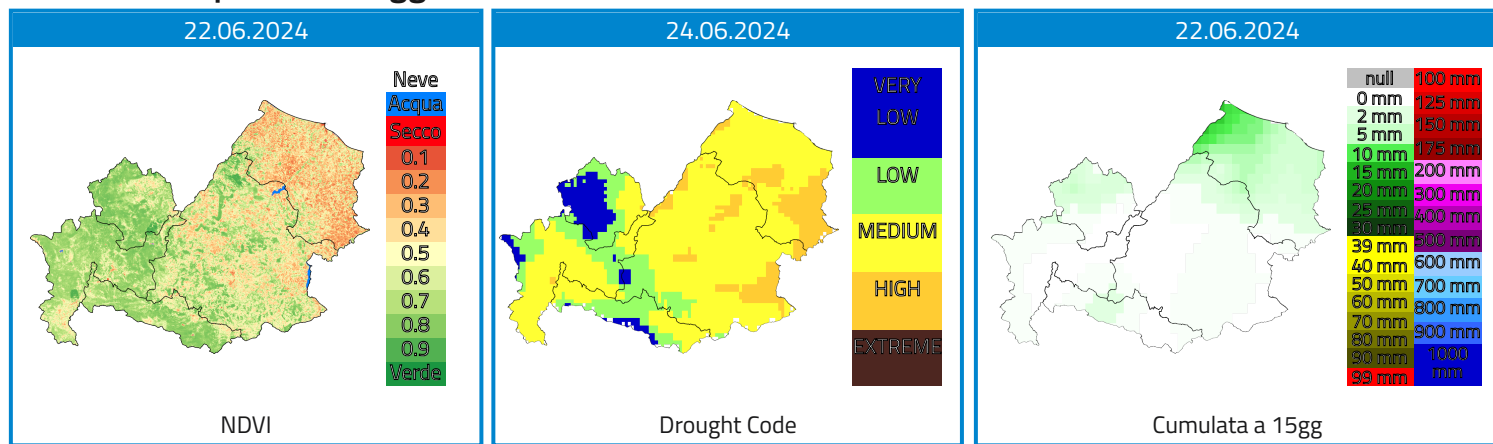
#### Campobasso

**Moderato:** Macchia Valfortore, Pietracatella  
**Elevato:** Nessun comune

#### Isernia

**Moderato:** Nessun comune  
**Elevato:** Nessun comune

### Pannello con previsioni aggiuntive:

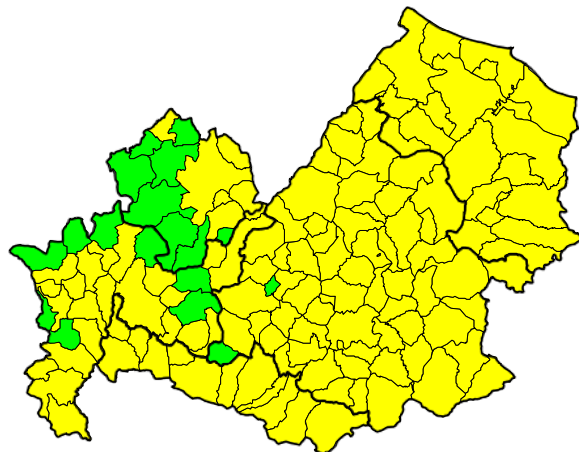
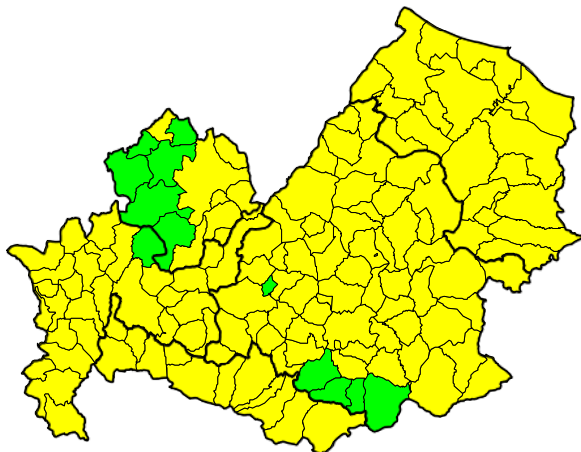


**Note:**



#### Previsione per il 23/06/2024

#### Previsione per il 24/06/2024



#### Descrizione dello scenario previsto

<b>BASSO</b>	In queste condizioni, a innesco avvenuto, il fronte di fiamma avrà basse probabilità di propagazione.
<b>MEDIO</b>	A fronte di un innesco, gli incendi potrebbero propagarsi con valori di intensità di fiamma e velocità di propagazione ordinari.
<b>MODERATO</b>	Da queste condizioni, e per livelli di pericolosità superiori, l'incendio potrebbe risultare di difficile controllo.
<b>ELEVATO</b>	A seguito di un innesco, il fronte di fiamma si potrebbe diffondere molto rapidamente e la sua estinzione risulterebbe difficile.

#### Lista dei comuni con rischio Moderato ed Elevato

##### Campobasso Isernia

<b>Moderato:</b>	<b>Moderato:</b>
Nessun comune	Nessun comune
<b>Elevato:</b>	<b>Elevato:</b>
Nessun comune	Nessun comune

##### Campobasso Isernia

<b>Moderato:</b>	<b>Moderato:</b>
Nessun comune	Nessun comune
<b>Elevato:</b>	<b>Elevato:</b>
Nessun comune	Nessun comune

#### Note:



Previsione per il 23/06/2024 - 24/06/2024

**Tabella**

Area	FWI <sup>1</sup>	DC <sup>1</sup>	DMC <sup>1</sup>	FFMC <sup>1</sup>	Stazione	T min last D <sup>2</sup>	T max last D <sup>2</sup>	P last D <sup>2</sup>	UR % <sup>3</sup>
Litoranea	44.44	419.31	1,211.67	90.84	▪ Palata	23.50	37.20		
					▪ Ponte Liscione				
					▪ Termoli				
Matese	52.93	320.59	899.65	92.53	▪ Campitello Matese	17.70	29.20		
					▪ Campochiaro	15.60	38.30		87.00
Molise Centrale	58.72	389.18	1,355.78	93.39	▪ Campobasso	25.00	34.80		49.00
					▪ Casacalenda				
					▪ Gambatesa	24.80	38.40		
					▪ Mafalda				
Alto Molise	57.81	267.33	778.28	92.20	▪ Capracotta	20.00	30.60		
					▪ Pietrabbondante	24.90	33.40		
Pentria	59.08	336.69	870.88	92.77	▪ Fornelli	23.40	36.00		
					▪ Isernia	16.70	38.50		
					▪ Ponte Venticinque Archi				
Buffer					▪ Alife	22.00	38.80		74.00
					▪ S.Angelo d'Alife	19.80	39.40		93.00
					▪ Zittola a Montenero	14.20	32.60		

(1) Indice previsto per la data di emissione del bollettino e riferito al valore medio per l'area di allerta AIB relativo.

(2) (tre colonne rosse) Valore minimo (min) e massimo (max) di temperatura, cumulata di pioggia del giorno precedente l'emissione del bollettino calcolato dalle 00.00 alle 24.00.

(3) (Per UR) Valore di umidità relativa (UR) massimo registrato nella fascia oraria 18.00 (LT) - 06.00 (LT).

**Note:**